

Diagrama de localização

Diagrama de mobilidade

Continuum naturale



LEGENDA

- ciclovia em solo estabilizado
- ciclovia em betuminoso
- passadço em madeira - pedonal e ciclável
- passadço em madeira - pedonal
- repavimentação em betuminoso
- cota de projecto
- limite da área de intervenção
- prado
- vegetação do estrato arbóreo
- ribeira em leito natural

DIRECÇÃO MUNICIPAL DE VIAS MUNICIPAIS E MOBILIDADE  
 promotor  
**MUNICÍPIO DE VILA NOVA DE GAIA**  
 designação  
 Valorização e Reordenamento do Espaço Público no Litoral de Gaia  
 identificação  
 Recuperação do corredor ecológico da Ribeira de Atízes  
 localização  
 Madalena  
 fase de projecto  
 Projecto de Execução  
 documento  
 Planta proposta

**DMVMM**

data  
 Março 2011 - V2  
 escala  
 1/500











ARQUITECTURA  
 11.1.1





Fraxinus angustifolia    Populus alba    Populus nigra    Salix babylonica

**LEGENDA:**

-  ciclovia em solo estabilizado
-  ciclovia em betuminoso
-  passadizo em madeira - pedonal e ciclável
-  passadizo em madeira - pedonal
-  repavimentação em betuminoso
-  cota de projecto
-  limite da área de intervenção
-  prado
-  vegetação do estrato arbóreo
-  ribeira em leito natural

**DIRECÇÃO MUNICIPAL DE VIAS MUNICIPAIS E MOBILIDADE**  
**promotor**  
**MUNICÍPIO DE VILA NOVA DE GAIA**  
**destinação**  
 Valorização e Reordenamento do Espaço Público no litoral de Gaia  
**identificação**  
 Recuperação do corredor ecológico da Ribeira de Atiães  
**hierarquia**  
 Pladocena  
**fase de projecto**  
 Projecto de Execução  
**documentos**  
 Planta proposta

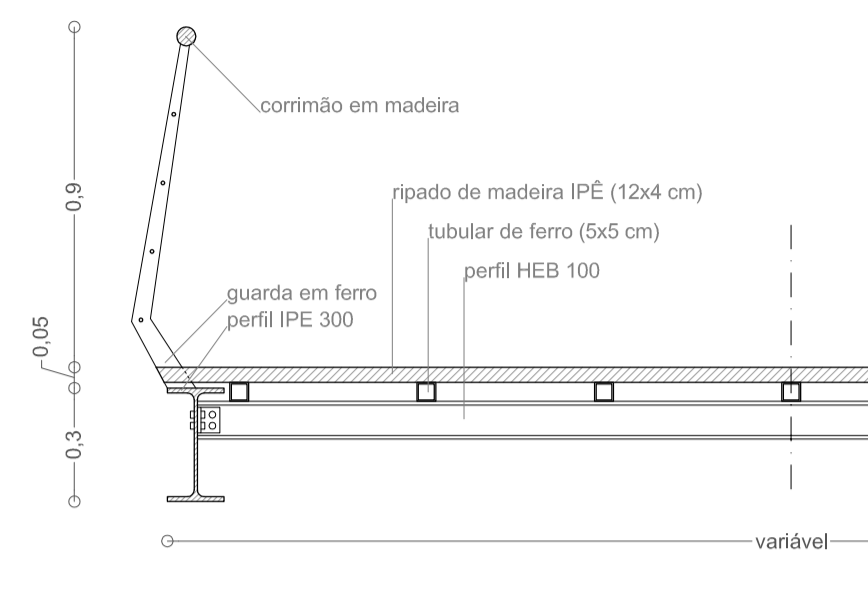
**DMVMM**

data: Março 2011 -V2  
 escala: 1/500





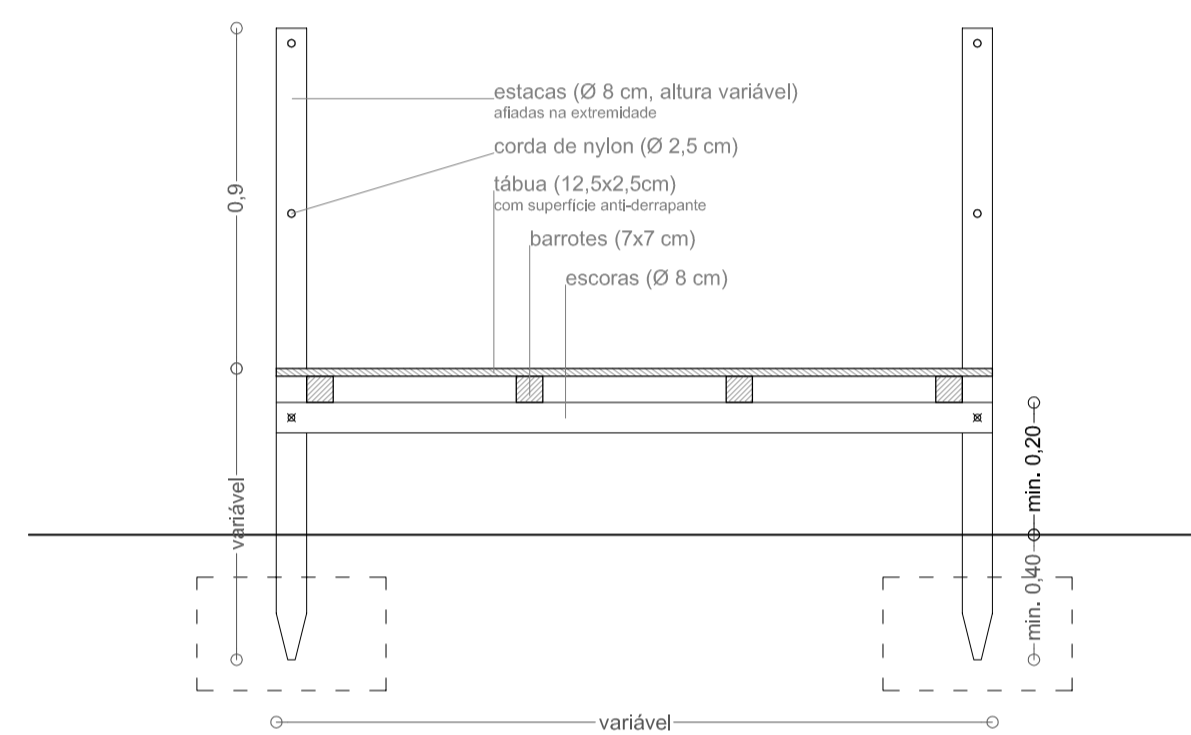
PERFIL 1 - PASSADIÇO POENTE



passadiço poente



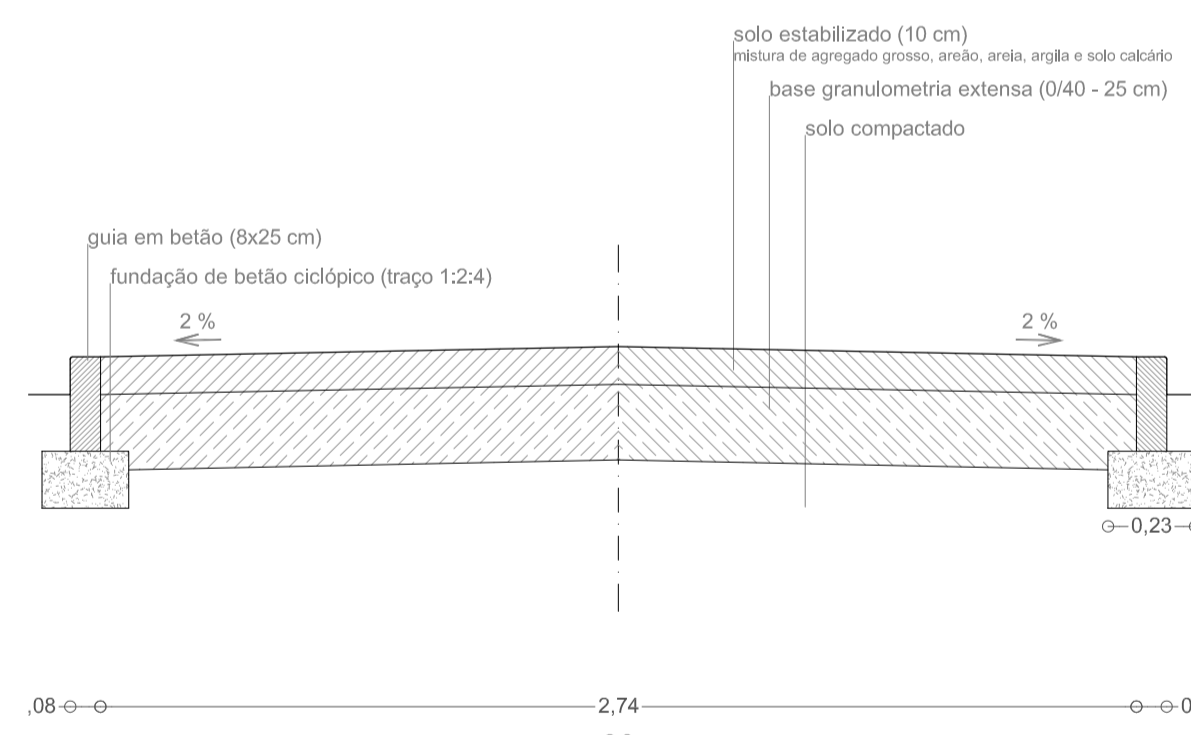
PERFIL 2 - PERCURSO SOBRE-ELEVADO - CICLOVIA




percurso sobre-elevado



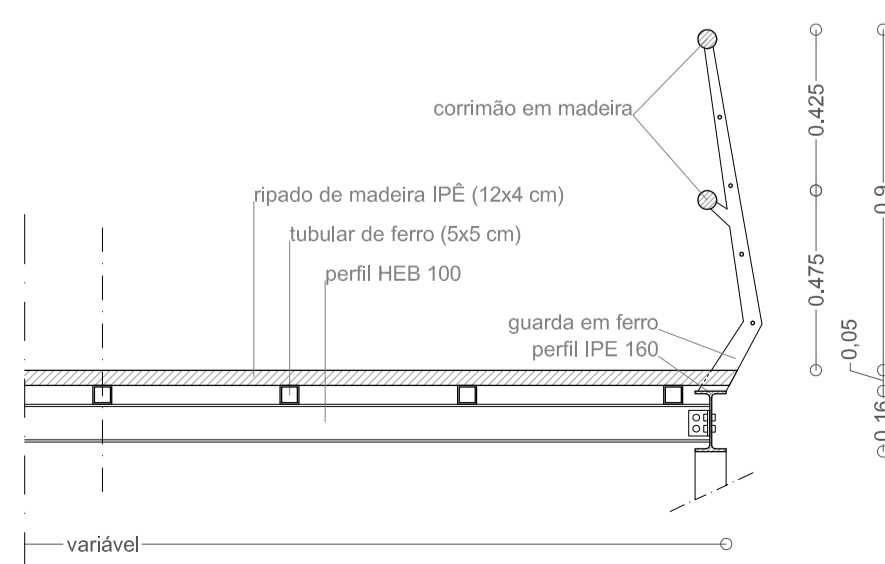
PERFIL 3 - CICLOVIA



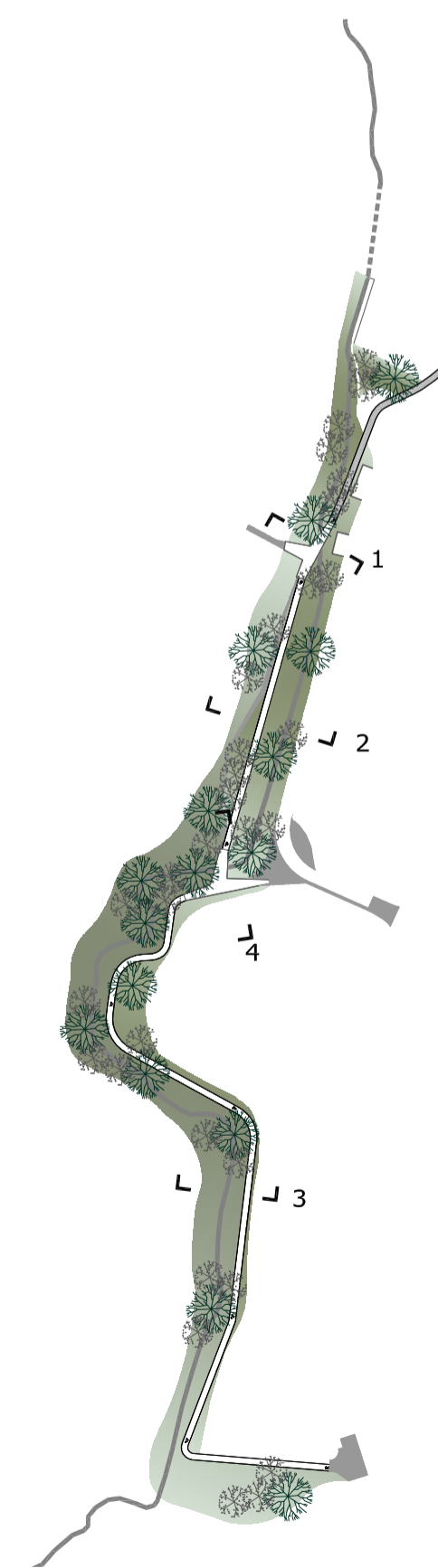
ciclovia



PERFIL 4 - PASSADIÇO NASCENTE



passadiço nascente



PLANTA INDICAÇÃO PERFIS 1/3000

DIRECÇÃO MUNICIPAL DE VIAS MUNICIPAIS E MOBILIDADE  
 promotor  
**MUNICÍPIO DE VILA NOVA DE GAIA**  
 designação  
 Valorização e Reordenamento do Espaço Público no Litoral de Gaia  
 localização  
 Madalena  
 Recuperação do corredor ecológico da Ribeira de Atões  
 fase de projecto  
 Projecto de Execução  
 documento  
 Perfis e pormenores construtivos

data  
 Março 2011 -V2  
 escala  
 1/50; 1/20

**DMVMM**