












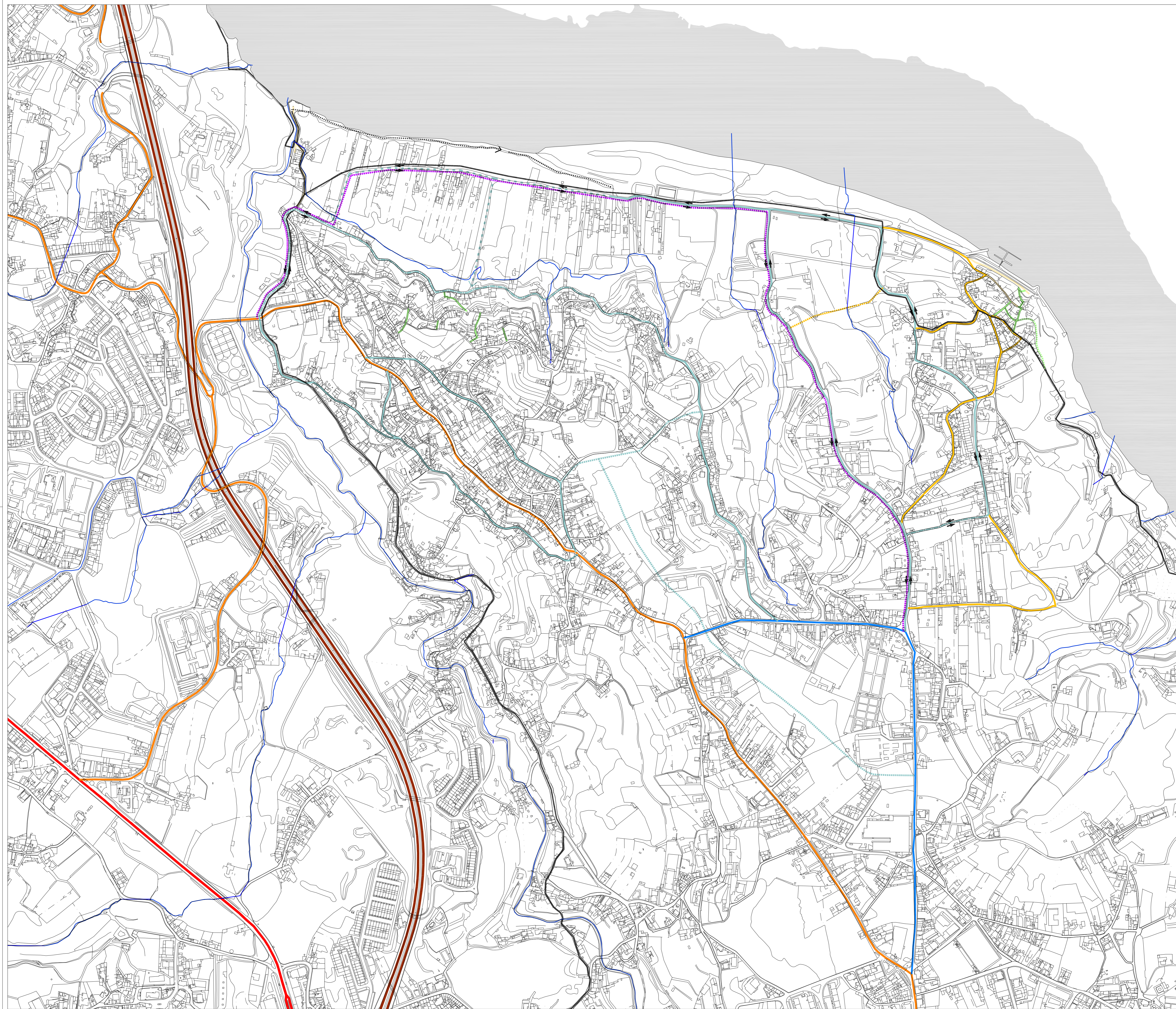


- LEGENDA**
-  1- Requalificação da Frente Fluvial do Areinho de Avintes (nascente)
  -  2- Construção dos Muros de Contenção da Margem do rio Douro a Nascente do Cais do Esteiro (obra da APA)
  -  3- PP RU da Quinta dos Frades e do Núcleo do Esteiro
  -  4- Reabilitação de Construções Desocupadas e Degradadas no Lugar do Esteiro
  -  5- Parque Rio
  -  6- Regularização e Requalificação do Rio Jorgim e Área Envolvente
  -  7- Regularização das Linhas de Água Transversais ao rio Jorgim e ao rio Douro
  -  8- Reconstrução dos Muros de Suporte da Margem do rio Feibros (no troço final)
  -  9- Requalificação e Infraestruturação da Rua do Areinho/Rua do Esteiro (Poente)
  -  10- Plataforma de Acostagem de Embarcações Turísticas, avançada no rio Douro, no Cais do Esteiro
  -  19- Reabilitação das Instalações do Clube Recreativo dos Restauradores Avintenses
  -  20- Área Prevista para Parque de Estacionamento (1565 m<sup>2</sup>)
  -  21- Área de localização dos armazéns de aprestos para pesca

- Requalificação do Pavimento e de todas as Infraestruturas**
-  11- Lugar do Espinheiro: Rua dos Pescadores, Calçada da Praia, Rua dos Restauradores, Trav. dos Restauradores, Rua Miguel Bombarda (troço norte), Escadadas da Praia e Rua do Sosego.
  -  12- Lugar do Espinheiro: Caminho do Espinheiro, Rua da Carreira Velha, Praceta da Carreira Velha e Rua da Fraga
  -  13- Lugar do Espinheiro: Caminho de Avintes
  -  14- Lugar do Espinheiro: Rua Miguel Bombarda (troço sul)
  -  15- Lugar do Areinho: Rua do Esteiro (troço nascente)
  -  16- Lugar da Junqueira/Outeiro: Caminho da Junqueira, Rua do Outeiro e Trav. do Outeiro
  -  17- Rua do Paço
  -  18- Caminhos de Terra
  -  22- Lugar do Esteiro: Rua Mário Mendes da Costa
  -  23- Lugar do Esteiro: Rua do Esteiro (poente)
-  Zona Geral de Proteção (ZGP) do Mosteiro N.ª Senhora da Conceição ou Quinta dos Frades (Imóvel em vias de classificação)
-  Limite da Operação de Reabilitação Urbana


 Designação: OPERAÇÃO DE REABILITAÇÃO URBANA  
 Programa Estratégico de Reabilitação Urbana da área envolvente ao Areinho de Avintes  
 Localização: Areinho de Avintes e área envolvente  
 Título do documento: Planta de localização das ações programadas pelo PERU da "ZGP" da área envolvente ao Areinho de Avintes  
 Equipa Técnica: Divisão de Projetos Estruturantes  
 Novembro 2016  
 Nº de folhas: 7  
 Escala: 1:20000





HIERARQUIA VIÁRIA PROPOSTA

Estrutura Viária Concelhia

- Nível 1 Eixos de Alta Capacidade
- Nível 2 Eixos Estruturantes
- Nível 3 Eixos Complementares

Estrutura Viária Local

- Nível 4 Ruas Principais
- Nível 4a Ruas Complementares
- Nível 5 Ruas Secundárias

- Nível 6 Ruas Condicionadas
- Nível 7 Ruas sem saída/impasse
- Nível 8 Percursos pedonais

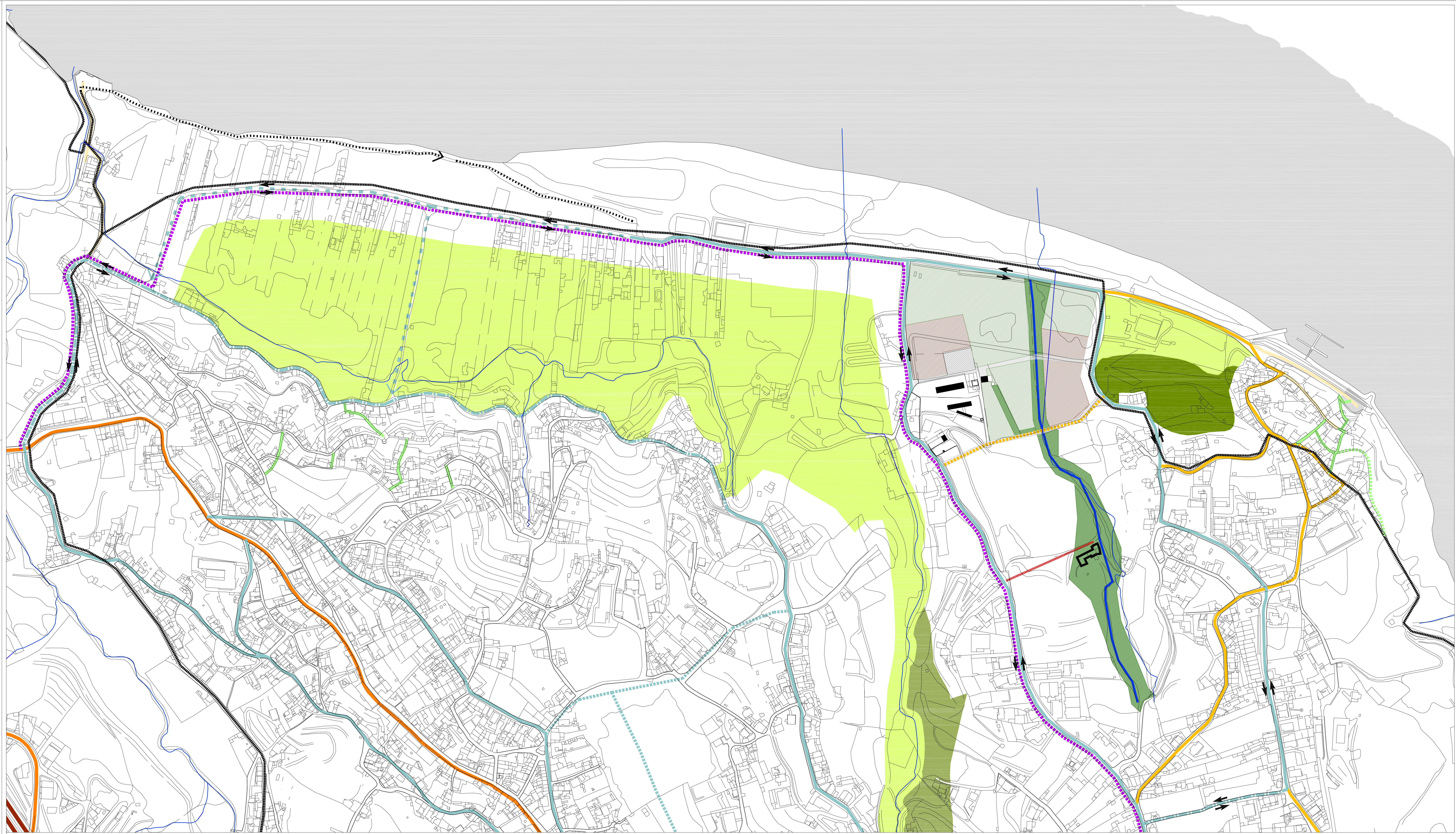
Sentido de trânsito

Ciclovia prevista

- a reperfilar
- traçado previsto
- traçado indefinido, a confirmar

traçado indefinido, a confirmar





- Nível 1 - Eixos Alta Capacidade
- Nível 3 - Eixos Complementares
- Nível 4 - Ruas Principais
- Nível 4a - Ruas Complementares
- Nível 5 - Ruas Secundárias
- Nível 5 - Ruas Secundárias a Reperilizar
- Nível 5 - Ruas Secundárias Previstas
- Nível 5 - Ruas Secundárias com Traçado Indefinido
- Nível 6 - Ruas Condicionadas
- Nível 6 - Ruas Condicionadas a Reperilizar
- Nível 6 - Ruas Condicionadas Propostas
- Nível 7 - Ruas sem Saída/Impasse

- Nível 8 - Percursos Pedonais
- Nível 8 - Percursos Pedonais Propostos
- Ciclovia prevista
- Ciclovia com Traçado Indefinido

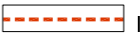






- Áreas Naturais - Áreas Ribeirinhas
- Áreas Agro-Florestas
- Áreas Agrícolas

- Espaço Verde Urbano
- Corredor ecológico
- Área Disponível para Estacionamento
- Espaço de Utilização Pública

- Construções Propostas/Manter
- Muros e Ruínas a Manter
- Sentido de trânsito
- Sentido de trânsito temporário





-  largos e cruzamentos a reconfigurar
-  largos e cruzamentos a requalificar
-  alargamento do perfil
-  espaço público a arborizar
-  ciclovia percurso entre Quintas
-  muros a manter
-  edificado a manter
-  edificado a requalificar
-  edificado a demolir
-  edificado a classificar